

# DOLNÍ MORAVA






## ÚZEMNÍ PLÁN OBCE - ZMĚNA Č. 8

### NÁVRH


### VÝKRES PŘEDPOKLÁDANÝCH ZÁBORŮ

### PŮDNÍHO FONDU - VÝŘEZY






#### LEGENDA

-  hranice řešeného území
-  hranice katastrálního území
-  zábor půdního fondu
-  zrušení záboru půdního fondu
-  změna funkce odsouhlaseného záboru


#### INVESTICE DO PŮDY

-  investice do půdy - plošné odvodnění

#### ZEMĚDĚLSKÝ PŮDNÍ FOND

-  hranice a kód BPEJ
-  zemědělská půda I. třídy ochrany
-  zemědělská půda III. třídy ochrany
-  zemědělská půda IV. třídy ochrany
-  zemědělská půda V. třídy ochrany

#### PLOCHY LESNÍ

-  pozemky určené k plnění funkcí lesa

Poznámka:  
Bílé plochy není BPEJ s třídou ochrany.

HLAVNÍ PROJEKTANT - ODPOVĚDNÝ ZÁSTUPCE ZHOTOVITELE Ing. arch. Alena Koutová, ČKA č. 00750	PROJEKTANT kolektiv zhotovitele	ZHOTOVITEL iČ 01807935 
OBJEDNATEL / POŘIZOVATEL Obec Dolní Morava / Obecní úřad Dolní Morava	KRAJ Pardubický	OBEC Dolní Morava
Územní plán obce Dolní Morava Odúvodnění Změny č. 8		Třída ČSA 219, 500 03 Hradec Králové ZAKÁZKOVÉ ČÍSLO 03809142 ÚČELOVÝ STUPEŇ ÚPD FORMÁT 920 x 860 mm PROFESE URB DATUM 08/2021 MĚŘÍTKO 1:5 000 ČÍSLO II.2.c.
Výkres předpokládaných záborů půdního fondu - výřezy		

