

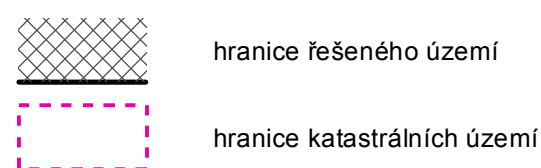
# ÚZEMNÍ PLÁN DOLNÍ MORAVA

NÁVRH

## I.2.c. VÝKRES VEŘEJNĚ PROSPĚŠNÝCH STAVEB, OPATŘENÍ A ASANACÍ

VARIANTA A, B

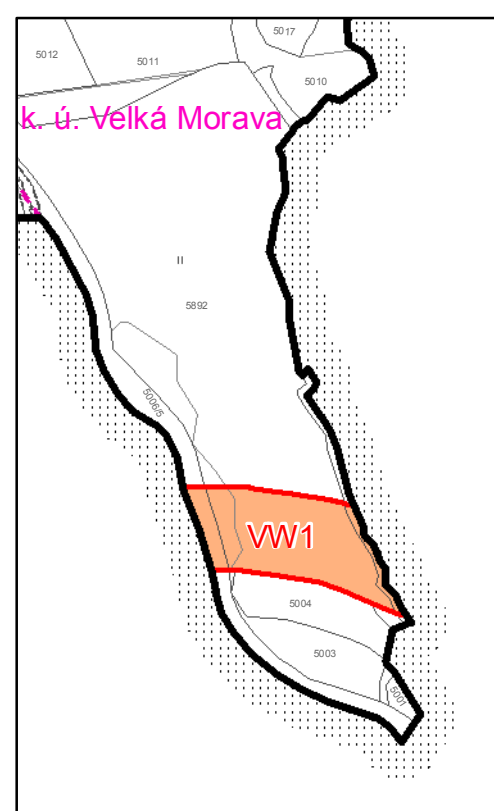
HRANICE



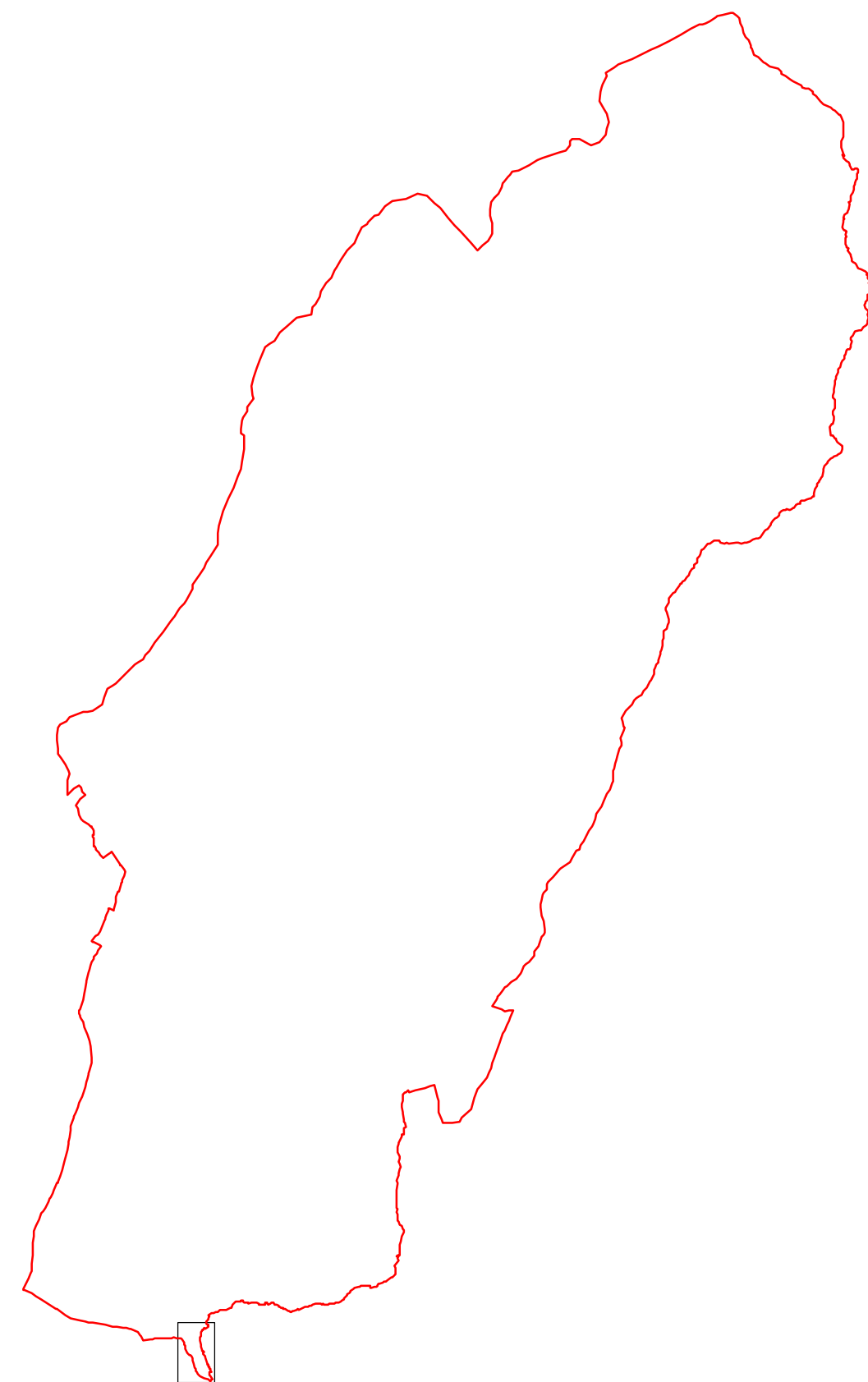
PLOCHY A KORIDORY S MOŽNOSTÍ VYVLASTNĚNÍ


VEŘEJNĚ PROSPĚŠNÁ STAVBA

**VW1** plochy vodní a vodohospodářské - hráz poldru



MĚŘÍTKO 1 : 5 000



ODPOVĚDNÝ ZÁSTUPCE PROJEKTANTA Ing.arch. Alena Koutová	PROJEKTANT kolektiv zhotovitele	SPOLUPRÁCE	 SURPMO, a.s. 110 00 Praha 1 Opletalova 1626/36
OBJEDNATEL/POŘIZOVATEL Obec Dolní Morava / Městský úřad Králíky	KRAJ Pardubický	OBEC Dolní Morava	Projektové středisko 500 03 Hradec Králové Třída ČSA 219
<b>Územní plán Dolní Morava</b>			Zakázkové číslo 03409214
			ÚČELOVÝ STUPEŇ ÚPD
NÁVRH			FORMÁT
			PROFESE URB
Výkres veřejně prospěšných staveb, opatření a asanací			DATUM 11/2013
			MĚŘÍTKO 1 : 5 000